



Об итогах реализации целевой модели «Получение разрешения на строительство и территориальное планирование»

Министр строительства
и развития инфраструктуры
Свердловской области,
Член Правительства
Свердловской области
Волков Михаил Михайлович

г. Екатеринбург
30 марта 2018 года



Ключевые результаты
за 2017 год



Наличие утвержденных документов территориального планирования и градостроительного зонирования



Сокращение сроков и оптимизация процедур, необходимых для получения разрешения на строительство



Предоставление услуг по принципу одного окна через многофункциональные центры



Наличие утверждённых административных регламентов



Повышение информированности участников градостроительных отношений



Причины не достижения значений

Программы комплексного развития

Коммунальной
инфраструктуры

Социальной
инфраструктуры

Транспортной
инфраструктуры

Целевое значение показателя: «да»

89

86

Утверждены

Размещены в
Федеральной
государственной
информационной
системе
территориального
планирования

89

34

28

Утверждены

Размещены в
Федеральной
государственной
информационной
системе
территориального
планирования

89

35

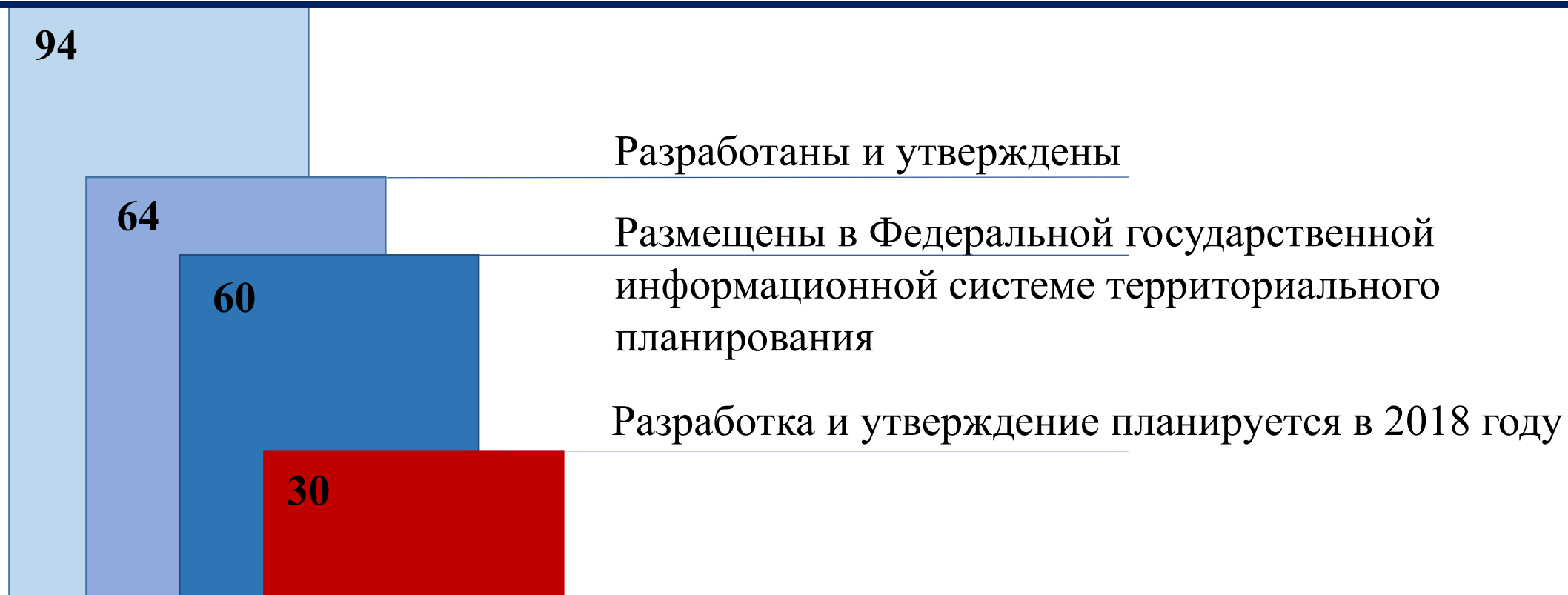
29



Причины не достижения значений

Местные нормативы градостроительного проектирования

Целевое значение показателя: «да»





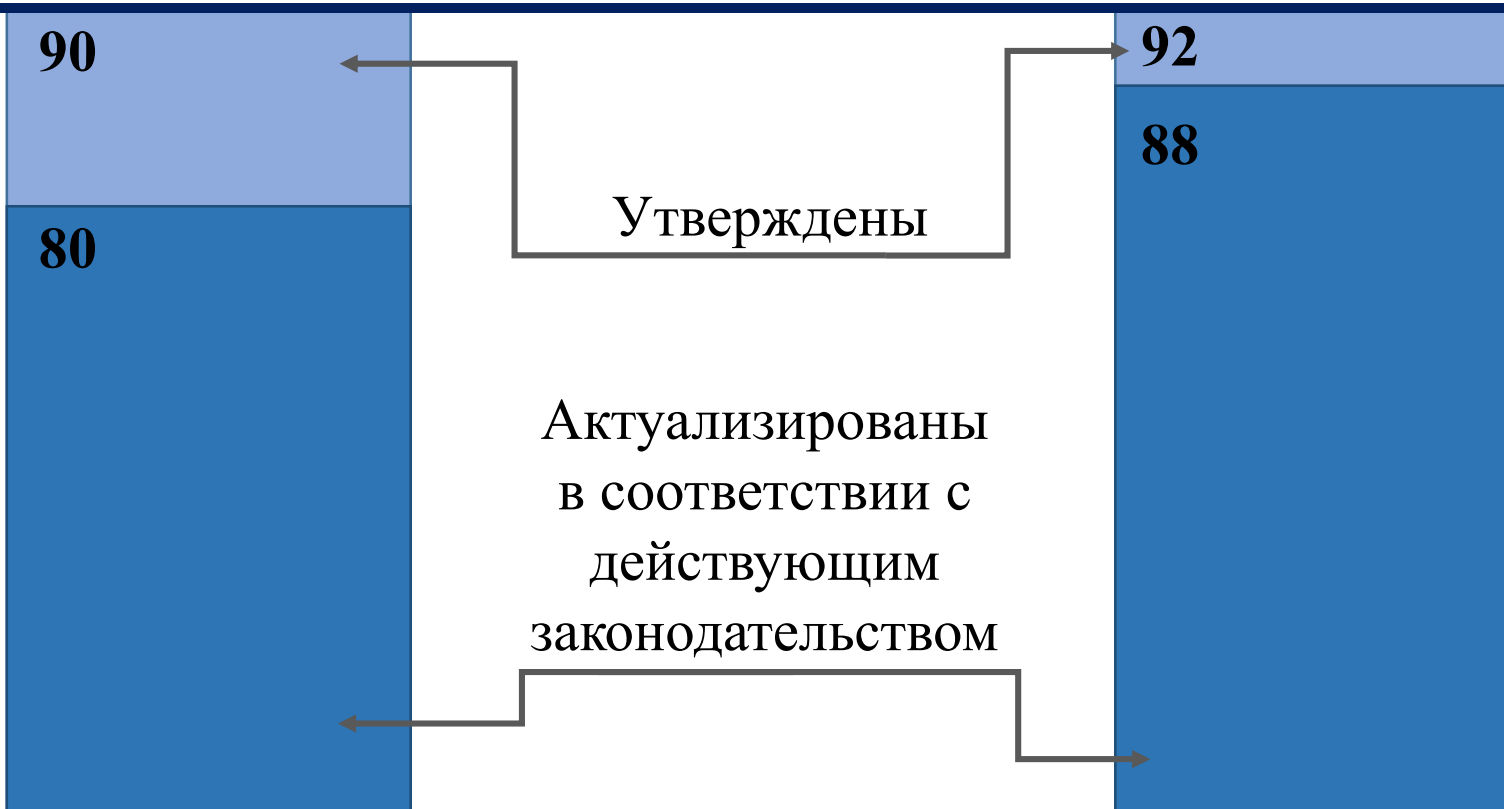
Причины не достижения значений

Наличие утвержденных административных регламентов

Выдача градостроительного
плана земельного участка

Выдача разрешения
на строительство

Целевое значение показателя: «да»





Причины не достижения значений

Предоставление услуг в электронном виде

Отсутствует возможность прикладывать электронные документы размером более 5 Мб на Едином Портале Государственных Услуг

Существует необходимость соблюдения Федерального закона от 06.04.2011 № 63-ФЗ «Об электронной подписи»



Причины не достижения значений

Уровень развития онлайн-сервисов в сфере строительства

В Градостроительном кодексе Российской Федерации отсутствует понятие и установленный порядок ведения региональной информационной системы обеспечения градостроительной деятельности

Доля муниципальных образований, ведущих информационную систему обеспечения градостроительной деятельности в электронном виде составляет 62% от числа органов местного самоуправления, представивших информацию.



Барьеры по достижению показателей

Отсутствие в федеральном законодательстве нормативных правовых актов, регулирующих вопросы, которые отражены в показателях Целевой модели

Наличие проблем технического характера

Систематическое не предоставление информации, несвоевременное исполнение со стороны ряда муниципальных образований Свердловской области поручений, касающихся мероприятий по достижению целевых показателей



Результаты
по достигнутым показателям

*Прохождение экспертизы проектной документации и
результатов инженерных изысканий*

Целевое значение показателя на 2017 год

45 дней

Текущее значение показателя

44 дня

Целевое значение
показателя на 2019 год

30 дней

Уровень выдачи отрицательных
заключений

2017 год

19%

2016 год

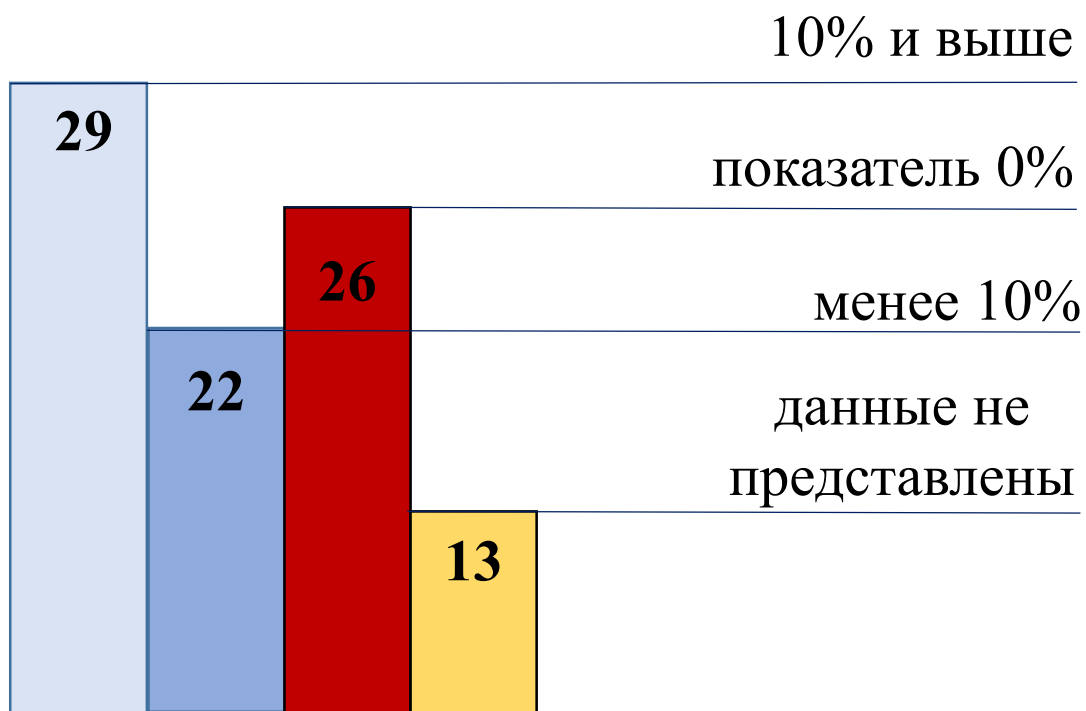
13%



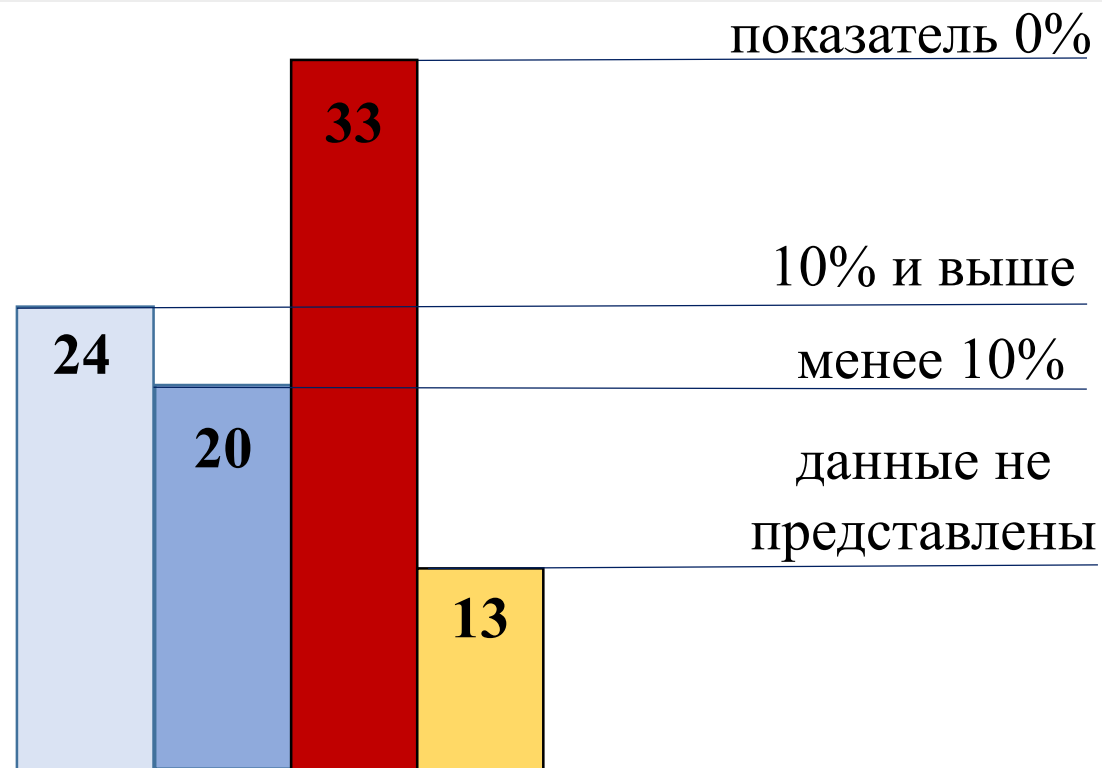
Результаты
по достигнутым показателям

*Уровень обеспечения предоставления услуг в
Многофункциональных центрах*

Выдача градостроительного плана
земельного участка



Выдача разрешения на строительство





Для достижения значений
целевых показателей

Утвердить дорожные карты и планы мероприятий на 2018 год по достижению целевых показателей применительно к каждому муниципальному образованию

Привести документы территориального планирования и документы градостроительного зонирования в соответствие с существующим федеральным законодательством

Отрегулировать возможность прикрепления документов к заявлению на ЕПГУ до 1 Гб и их подписание электронно-цифровой подписью.



Министерство строительства и развития инфраструктуры
Свердловской области

Благодарю за внимание!